Spółdzielnia Mieszkaniowa Łobzów
SEKRETARIAT
2017 -07- 24
L.dz. 2627/2017
Dekretacja

PREZYDENT MIASTA KRAKOWA
AU-02-4.6730.2.1291.2016.APŁ

Kraków, 13.07.2017 r.

ZARZĄD MIASTA KRAKOWA
WYDZIAŁ ARCHITEKTURY
I URBANISTYKI
31-533 Kraków, Rynek Podgórski 1

T > P 1 x Prezydium RN; 1 x www.smlobzow.pl; 1 x ul. Mazowiecka 117;

DECYZJA NR AU-2/6730.2/904/2017
O USTALENIU WARUNKÓW ZABUDOWY

Na podstawie art. 59 ust. 1, art. 61 ust. 1 w związku z art. 60 ust. 1 Ustawy z dnia 27 marca 2003 r. o planowaniu i zagospodarowaniu przestrzennym (tekst jednolity, Dz. U. z 2017 r., poz. 1073), §1 – Rozporządzenia Ministra Infrastruktury z dnia 26 sierpnia 2003 r. w sprawie sposobu ustalania wymagań dotyczących nowej zabudowy i zagospodarowania terenu w przypadku braku miejscowego planu zagospodarowania przestrzennego (Dz. U. 2003, Nr 164, poz. 1588), §2 Rozporządzenia Ministra Infrastruktury z dnia 26 sierpnia 2003 r. w sprawie oznaczeń i nazewnictwa stosowanych w decyzji o ustaleniu lokalizacji inwestycji celu publicznego oraz w decyzji o warunkach zabudowy (Dz. U. 2003, Nr 164, poz. 1589) oraz art. 104 ustawy z dnia 14 czerwca 1960 r. Kodeks postępowania administracyjnego (tekst jednolity, Dz. U. z 2016 r., poz. 23 z późn. zm.),

po rozpatrzeniu wniosku **MONUMENT GROUP Sp. z o.o.**, ul. Grabowskiego 11/1, 31-126 Kraków, działającej przez pełnomocników: **Pana Grzegorza Lech,** ul. Raciborska 10/23, 30-384 Kraków i **Pana Mariusza Bożek**, ul. Na Popielówkę 67E/2, 32-084 Zielonki,
z dnia 15.09.2016 r.

ustala się warunki zabudowy

dla zamierzenia inwestycyjnego pn.: **„Rozbudowa, nadbudowa i przebudowa budynku mieszkalnego jednorodzinnego wraz ze zmianą sposobu użytkowania na budynek mieszkalny wielorodzinny z garażem podziemnym, na działce nr 46 obr. 46 Krowodrza oraz budowa wjazdu na działkach nr 46, 44/11 obr. jw., przy ul. Racławickiej 52 w Krakowie”.**

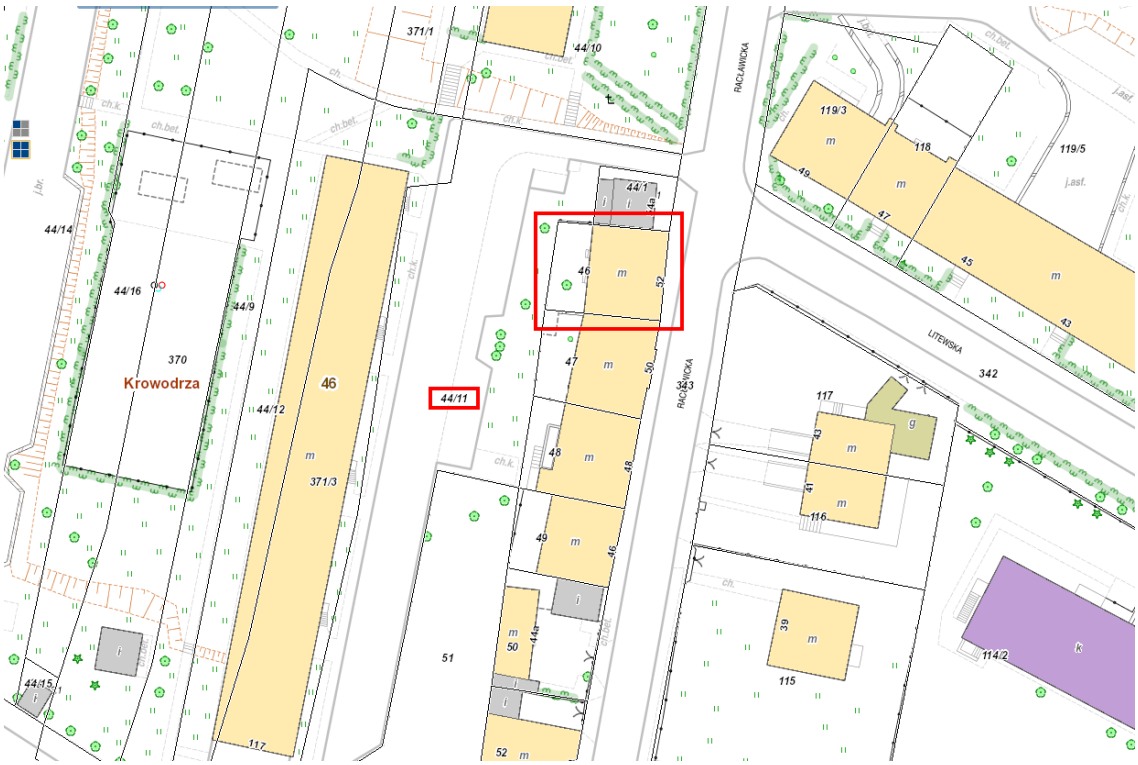

24.07.2017 r.

Pełna treść Decyzji dostępna jest na stronie internetowej Spółdzielni (dla Członków Spółdzielni po zalogowaniu; www.smlobzow.pl - „Dla Członków Spółdzielni” - „Postępowania w WAiU UMK”) lub do wglądu w siedzibie Spółdzielni.

Zarząd Spółdzielni Mieszkaniowej „Łobzów”

Rozdzielnik:
4 x klatki schodowe: Mazowiecka 117;
1 x a/a - P; 1 x Prezydium RN;
1 x www.smlobzow-krakow.pl;

Spółdzielnia Mieszkaniowa „ŁOBZÓW”
30-019 Kraków, ul. Mazowiecka 66
tel/fax: 012 632 10 14
NIP: 675-000-57-89 EKD: 70322
REGON: 350886090 KRS: 0000104155

Spółdzielnia Mieszkaniowa Łobzów
SEKRETARIAT
2017 -07- 24
L.dz. 2627/2017
Dekretacja

PREZYDENT MIASTA KRAKOWA
AU-02-4.6730.2.1291.2016.APŁ

Kraków, 13.07.2017 r.

URZĄD MIASTA KRAKOWA
WYDZIAŁ ARCHITEKTURY
I URBANISTYKI
30-533 Kraków, Rynek Podgórski 1

1x Prezydium RN; 1x wwid. Sm.lob.pl; 1x ul. Marianska 10; T → P

DECYZJA NR AU-2/6730.2/904/2017
O USTALENIU WARUNKÓW ZABUDOWY

Na podstawie art. 59 ust. 1, art. 61 ust. 1 w związku z art. 60 ust. 1 Ustawy z dnia 27 marca 2003 r. o planowaniu i zagospodarowaniu przestrzennym (tekst jednolity, Dz. U. z 2017 r., poz. 1073), §1 – Rozporządzenia Ministra Infrastruktury z dnia 26 sierpnia 2003 r. w sprawie sposobu ustalania wymagań dotyczących nowej zabudowy i zagospodarowania terenu w przypadku braku miejscowego planu zagospodarowania przestrzennego (Dz. U. 2003, Nr 164, poz. 1588), §2 Rozporządzenia Ministra Infrastruktury z dnia 26 sierpnia 2003 r. w sprawie oznaczeń i nazewnictwa stosowanych w decyzji o ustaleniu lokalizacji inwestycji celu publicznego oraz w decyzji o warunkach zabudowy (Dz. U. 2003, Nr 164, poz. 1589) oraz art. 104 ustawy z dnia 14 czerwca 1960 r. Kodeks postępowania administracyjnego (tekst jednolity, Dz. U. z 2016 r., poz. 23 z późn. zm.),

po rozpatrzeniu wniosku **MONUMENT GROUP Sp. z o.o.**, ul. Grabowskiego 11/1, 31-126 Kraków, działającej przez pełnomocników: **Pana Grzegorza Lech,** ul. Raciborska 10/23, 30-384 Kraków i **Pana Mariusza Bożek**, ul. Na Popielówkę 67E/2, 32-084 Zielonki,
z dnia 15.09.2016 r.

ustala się warunki zabudowy

dla zamierzenia inwestycyjnego pn.: **„Rozbudowa, nadbudowa i przebudowa budynku mieszkalnego jednorodzinnego wraz ze zmianą sposobu użytkowania na budynek mieszkalny wielorodzinny z garażem podziemnym, na działce nr 46 obr. 46 Krowodrza oraz budowa wjazdu na działkach nr 46, 44/11 obr. jw., przy ul. Racławickiej 52 w Krakowie".**

Załączniki:

Nr 1– warunki zabudowy i zagospodarowania terenu,
Nr 2 – część graficzna warunków zabudowy, sporządzona na mapie, o której mowa w art. 52 ust. 2 pkt 1 ustawy o planowaniu i zagospodarowaniu przestrzennym, w oparciu o oryginalną kopię mapy przyjętej do państwowego zasobu geodezyjnego i kartograficznego (oryginalna kopia mapy w aktach sprawy)
Nr 3 – część tekstowa wyników analizy urbanistyczno-architektonicznej
Nr 4 – część graficzna wyników analizy urbanistyczno-architektonicznej, sporządzona na mapie, o której mowa w art. 52 ust. 1 pkt 1 ustawy o planowaniu i zagospodarowaniu przestrzennym, w oparciu o oryginalną kopię mapy przyjętej do państwowego zasobu geodezyjnego i kartograficznego (oryginalna kopia mapy w aktach sprawy).
Ww. załączniki stanowią integralną część niniejszej decyzji.

U Z A S A D N I E N I E

W dniu 15.09.2016 r. do Wydziału Architektury i Urbanistyki Urzędu Miasta Krakowa wpłynął wniosek MONUMENT GROUP Sp. z o.o., ul. Grabowskiego 11/1, 31-126 Kraków, działającej przez pełnomocników: Pana Grzegorza Lech, ul. Raciborska 10/23, 30-384 Kraków, o ustalenie warunków zabudowy dla zamierzenia inwestycyjnego pn.: „Rozbudowa, nadbudowa i przebudowa budynku mieszkalnego jednorodzinnego wraz ze zmianą sposobu użytkowania na budynek mieszkalny wielorodzinny z garażem podziemnym, na działce nr 46 obr. 46 Krowodrza oraz budowa wjazdu na działkach nr 46, 44/11 obr. jw., przy ul. Racławickiej 52 w Krakowie".

Teren określony we wniosku nie jest objęty miejscowym planem zagospodarowania przestrzennego, wobec czego przeprowadzono postępowanie na zasadach i w trybie przewidzianym w art. 59 i następne ustawy z dnia 27 marca 2003 r. o planowaniu i zagospodarowaniu przestrzennym.

W związku z art. 53 ust. 4 ustawy z dnia 27 marca 2003 r. o planowaniu i zagospodarowaniu przestrzennym w toku postępowania uzyskano następujące uzgodnienia:

1. Opinię Zarządu Infrastruktury Komunalnej i Transportu w Krakowie z dnia 03.11.2016 r. znak IW.460.1.1374.2016 w odniesieniu do terenów przyległych do pasa drogowego.

Ponadto pismami z dnia 26.05.2017 r. wystąpiono o uzgodnienie projektu decyzji do Marszałka Województwa Małopolskiego i Ministra Środowiska w kwestii konieczności dokonywania uzgodnień, na podstawie art. 53 ust. 4 pkt 5 ustawy z dnia 27 marca 2003r. o planowaniu i zagospodarowaniu przestrzennym. Zgodnie z art. 53 ust. 5 w zw. z art. 64 ust. 1 ustawy o planowaniu i zagospodarowaniu przestrzennym w przypadku niezajęcia stanowiska przez organ uzgadniający w terminie 2 tygodni od dnia doręczenia wystąpienia o uzgodnienie – uzgodnienie uważa się za dokonane.
Tym samym, z uwagi na niezajęcie stanowiska przez Marszałka Województwa Małopolskiego i Ministra Środowiska we wskazanym terminie, uzgodnienie z tymi organami należało uznać za dokonane.
Zwraca się jednak uwagę, że milczące uzgodnienia, dokonane na etapie ustalania warunków zabudowy, nie przesądzają o treści stanowiska tego organu na późniejszych etapach procesu inwestycyjnego, o ile takie stanowisko (w formie odpowiedniej opinii, uzgodnienia, pozwolenia itp.) jest wymagane przepisami prawa.

Ponadto w toku postępowania uzyskano następujące opinie:

1. Opinię Wydziału Kształtowania Środowiska UMK z dnia 14.11.2016 r. znak AU-02-4.6730.2.1291.2016.APŁ w zakresie ochrony środowiska;
2. Opinię Miejskiego Konserwatora Zabytków w Krakowie z dnia 15.11.2016 r. znak KZ-03.4120.6.1191.2016.EH w odniesieniu do obszarów objętych ochroną konserwatorską;
3. Uchwała Rady Dzielnicy Miasta Krakowa z dnia 13.06.2017 r. znak XXXVII/298/2017.

Ponadto uzyskano stanowisko Zespołu Urbanistycznego:

1. Protokół Nr 11 z dnia 09.03.2017 r.;
2. Protokół Nr 15 z dnia 06.04.2017 r.

W wyniku przeprowadzonego postępowania ustalono, że spełnione zostały łącznie przesłanki wydania decyzji o warunkach zabudowy, o których mowa w art. 61 ust. 1 ustawy o planowaniu i zagospodarowaniu przestrzennym, to znaczy, że:

1) co najmniej jedna działka sąsiednia, dostępna z tej samej drogi publicznej, jest zabudowana w sposób pozwalający na określenie wymagań dotyczących nowej zabudowy w zakresie kontynuacji funkcji, parametrów, cech i wskaźników kształtowania zabudowy oraz zagospodarowania tereny, w tym gabarytów i formy architektonicznej obiektów budowlanych, linii zabudowy oraz intensywności wykorzystania tereny – zgodnie z załącznikiem Nr 1 do niniejszej decyzji;
2) teren ma dostęp do drogi publicznej – zgodnie z załącznikiem Nr 1 do niniejszej decyzji;
3) istniejące lub projektowane uzbrojenie terenu jest wystarczające dla zamierzenia budowlanego – zgodnie z załącznikiem Nr 1 do niniejszej decyzji;
4) teren objęty decyzją stanowi grunt wyłączony z klasyfikacji, a zatem nie wymaga uzyskania zgody na zmianę przeznaczenia gruntów rolnych i leśnych na cele nierolnicze i nieleśne, co stwierdzono na podstawie wpisu do rejestru gruntów;
5) decyzja jest zgodna z przepisami odrębnymi – zgodnie z załącznikiem Nr 1 do niniejszej decyzji.

Projekt decyzji przygotowała mgr inż. arch. Iwona Makulińska uprawniona do sporządzenia projektu decyzji zgodnie z art. 60 ust. 4 ustawy z dnia 27 marca 2003 r. o planowaniu i zagospodarowaniu przestrzennym (tekst jednolity, Dz. U. z 2017 r., poz. 1073).
Lista osób uprawnionych do sporządzania projektów decyzji zgodnie z art. 60 ust. 4 ustawy jw. opublikowana jest w Biuletynie Informacji Publicznej UMK na stronie dotyczącej Wydziału Architektury i Urbanistyki.
W dniu 22.03.2017 r. pełnomocnik Inwestora P. Mariusz Bożek wniósł uwagi do sporządzonej analizy urbanistyczno-architektonicznej i przygotowanego projektu warunków zabudowy.
W związku z powyższym przeanalizowano powyższe wnioski i przygotowano ostateczny projekt warunków zabudowy.

W toku postępowania strony nie wniosły żadnych uwag ani zastrzeżeń.

W związku z powyższym należało orzec jak w sentencji.

Od decyzji niniejszej stronom służy prawo odwołania do Samorządowego Kolegium Odwoławczego w Krakowie, ul. Lea 10, za pośrednictwem organu wydającego decyzję tj.: Prezydenta Miasta Krakowa, na adres: Wydział Architektury i Urbanistyki Urzędu Miasta Krakowa, Rynek Podgórski 1, 30-533 Kraków, w terminie 14 dni od daty doręczenia niniejszej decyzji.

Oznaczenie stron postępowania w niniejszej decyzji jest niezbędne dla spełnienia obowiązku wynikającego z art. 107 § 1 Kpa stanowiąc dopuszczalne przetwarzanie danych osobowych zgodnie z art. 23 ust. 1 pkt.2 ustawy z dnia 29 sierpnia 1997 r. o ochronie danych osobowych (tekst jednolity, Dz. U. z 2016 r., poz. 922).

z up. PREZYDENTA MIASTA
Ewa Kasprzyk
Kierownik Referatu
w Wydziale Architektury i Urbanistyki

POUCZENIE:

1. Decyzja o warunkach zabudowy wiąże organ wydający decyzję o pozwoleniu na budowę (art. 55 ustawy o planowaniu i zagospodarowaniu przestrzennym).
2. W odniesieniu do tego samego terenu decyzję o warunkach zabudowy można wydać więcej niż jednemu wnioskodawcy, doręczając odpis decyzji do wiadomości pozostałym wnioskodawcom i właścicielowi lub użytkownikowi wieczystemu nieruchomości (art. 63 ust. 1 ustawy o planowaniu i zagospodarowaniu przestrzennym).
3. Decyzja o warunkach zabudowy nie rodzi praw do terenu oraz nie narusza prawa własności i uprawnień osób trzecich (art. 63 ust. 2 ustawy o planowaniu i zagospodarowaniu przestrzennym).
4. Wnioskodawcy, który nie uzyskał prawa do terenu, nie przysługuje roszczenie o zwrot nakładów poniesionych w związku z otrzymana decyzją o warunkach zabudowy (art. 63 ust. 4 ustawy o planowaniu i zagospodarowaniu przestrzennym).
5. Organ, który wydał decyzję o warunkach zabudowy stwierdza jej wygaśnięcie, jeżeli:

a) inny wnioskodawca uzyskał pozwolenie na budowę;
b) dla tego terenu uchwalono plan miejscowy, dla którego ustalenia są inne niż w wydanej decyzji, chyba że została wydana ostateczna decyzja o pozwoleniu na budowę.

6. O pozwolenie na budowę należy wystąpić do Wydziału Architektury i Urbanistyki Urzędu Miasta Krakowa, przedkładając dokumenty wymagane przepisami prawa.
7. Decyzja nie rozstrzyga o zgodności zamierzenia inwestycyjnego z treścią prawa użytkowania wieczystego. W związku z powyższym w przypadku, gdy działka objęta decyzją WZ(lub ULICP) jest własnością Gminy Miejskiej Kraków i jest oddana w użytkowanie wieczyste - Inwestor, składając wniosek o pozwolenie na budowę winien legitymować się prawem do dysponowania nieruchomością na cele budowlane zgodnym z treścią użytkowania wieczystego.

Otrzymują:

1. Pełnomocnik: Bożek Mariusz, ul. Na Popielówkę 67E/2, 32-084 Zielonki
2. Rodacki Jacek Władysław, ul. Żułowska 7a, 31-436 Kraków
3. Rodacki Ryszard Stanisław, ul. Ułanów 54/13, 31-455 Kraków
4. Spółdzielnia Mieszkaniowa "Krakus", ul. Świętokrzyska 12, 30-015 Kraków
5. Spółdzielnia Mieszkaniowa "Łobzów", ul. Mazowiecka 66, 30-019 Kraków
6. Wilk Daniel Sebastian, Osiedle Oświecenia 48/23, 31-636 Kraków
7. WSM UMK, ul. Kasprowicza 29, 31-523 Kraków
8. ZIKiT, ul. Centralna 53, 31-586 Kraków
9. Rejestr Centralny
10. Aa.

ZAŁĄCZNIK NR 1
do decyzji Nr AU-2/6730.2/904 /2017
z dnia 2017 LIP. 13

URZĄD MIASTA KRAKOWA
WYDZIAŁ ARCHITEKTURY
I URBANISTYKI
30-533 Kraków, Rynek Podgórski 1

WARUNKI ZABUDOWY

ustalone na podstawie Rozporządzenia Ministra Infrastruktury z dnia 26 sierpnia 2003 r. *w sprawie sposobu ustalania wymagań dotyczących nowej zabudowy i zagospodarowania terenu w przypadku braku miejscowego planu zagospodarowania przestrzennego* (Dz. U. 2003, Nr 164, poz. 1588)

dla zamierzenia inwestycyjnego pn.: „Rozbudowa, nadbudowa i przebudowa budynku mieszkalnego jednorodzinnego wraz ze zmianą sposobu użytkowania na budynek mieszkalny wielorodzinny z garażem podziemnym, na działce nr 46 obr. 46 Krowodrza oraz budowa wjazdu na działkach nr 46, 44/11 obr. jw., przy ul. Racławickiej 52 w Krakowie".

W celu ustalenia wymagań dla projektowanego zamierzenia inwestycyjnego analizą objęto obszar wyznaczony na podstawie § 3 ww. rozporządzenia. Granice obszaru określono na mapie ewidencyjnej w skali 1:1000, stanowiącej załącznik graficzny do analizy urbanistyczno- architektonicznej.
Na tym obszarze przeprowadzono analizę funkcji oraz cech zabudowy i zagospodarowania terenu. Na podstawie powyższej analizy oraz zgodnie z przepisami odrębnymi ustalono następujące warunki:

RODZAJ INWESTYCJI wg Rozporządzenia Ministra Infrastruktury z dnia 26 sierpnia 2003 r. w sprawie oznaczeń i nazewnictwa stosowanych w decyzji o ustaleniu lokalizacji inwestycji celu publicznego oraz w decyzji o warunkach zabudowy (Dz. U. 2003, Nr 164, poz. 1589):

zabudowa mieszkaniowa wielorodzinna
infrastruktura techniczna (wjazd)

Planowana zabudowa stanowić będzie kontynuację: rodzaju zabudowy, funkcji zabudowy i zagospodarowania terenu oraz parametrów i wskaźników kształtujących zabudowę na działkach sąsiednich, tj. na działkach nr 48, 49, obr. 46 Krowodrza.

Program inwestycji przewiduje rozbudowę, nadbudowę i przebudową istniejącego budynku mieszkalnego jednorodzinnego wraz ze zmianą sposobu użytkowania na budynek mieszkalny wielorodzinny z garażem podziemnym oraz budowę wjazdu.

I. WARUNKI I SZCZEGÓŁOWE ZASADY ZAGOSPODAROWANIA TERENU ORAZ JEGO ZABUDOWY:

1. Warunki i wymagania ochrony i kształtowania ładu przestrzennego,

Zgodnie z Rozporządzeniem Ministra Infrastruktury z dnia 26 sierpnia 2003 r. w sprawie sposobu ustalania wymagań dotyczących nowej zabudowy i zagospodarowania terenu w przypadku braku miejscowego planu zagospodarowania przestrzennego (Dz. U. 2003, Nr 164, poz. 1588).

a. Linia zabudowy:

Utrzymuje się istniejącą linię zabudowy – jako obowiązującą (ewentualne balkony w elewacji frontowej nie mogą wykraczać poza linię zabudowy) - od strony ul. Racławickiej – w granicy terenu inwestycji - działki nr 46, obr. 46 Krowodrza z działką drogową nr 343, na przedłużeniu budynku nr 48, na dz. nr 48 i budynku nr 50, na dz. nr 47.
- zgodnie z oznaczeniem na załączniku graficznym nr 2 i nr 4 do niniejszej decyzji.

b. Wskaźnik wielkości powierzchni zabudowy w stosunku do powierzchni działki/terenu, w tym udział powierzchni biologicznie czynnej.

Wskaźnik wielkości powierzchni zabudowy w stosunku do powierzchni działki nr 46 wyznacza się na poziomie **od 67 %** (istniejący) **do 70 %** (umożliwiający niewielką rozbudowę np. o szyb windowy, część komunikacyjną).

Wskaźnik ten wyznaczono zgodnie z § 5. ust. 2 rozporządzenia.

Udział powierzchni biologicznie czynnej dla terenu objętego wnioskiem ustala się w wysokości min. **10 %**.

c. Szerokość elewacji frontowej.

- nie ulega zmianie – istniejąca.

d. Wysokość górnej krawędzi elewacji frontowej, jej gzymsu lub attyki.

Ustala się wysokość górnej krawędzi elewacji frontowej, jej gzymsu, okapu równą odpowiedniej wysokości budynku nr 48 przy ul. Racławickiej na działce sąsiedniej nr 48, tj. na poziomie 13,0 m.

Powyższą wysokość ustalono na podstawie laserowego skanu miasta na dzień wydania decyzji. Wysokość budynku zlokalizowanego na działce nr 48 winna być, na etapie sporządzania projektu budowlanego, potwierdzona pomiarem geodezyjnym wykonanym przez uprawnionego geodetę. Wyżej podane wymiary pionowe (wysokość) obliczone na podstawie laserowego skanu miasta, w przybliżeniu odpowiadają stanowi istniejącemu, nie są jednak precyzyjnymi pomiarami geodezyjnymi.

Wysokość tę wyznaczono zgodnie z §7 ust. 4 rozporządzenia.

e. Geometria dachu.

Dla nowej zabudowy ustala się następujące zasady kształtowania dachu:

- ustala się krycie budynku dachem połaciowym, z doświetleniem poddasza poprzez lukarny o łącznej szerokości nie większej niż 50 % szerokości elewacji.
- Ustala się wysokość kalenicy równą wysokości kalenicy budynku na działce sąsiedniej nr 48, tj. na poziomie 15,5-16,0 m
  Powyższą wysokość ustalono na podstawie laserowego skanu miasta na dzień wydania decyzji.
  Wysokość budynku zlokalizowanego na działce nr 48 winna być, na etapie sporządzania projektu budowlanego, potwierdzona pomiarem geodezyjnym wykonanym przez uprawnionego geodetę. Wyżej podane wymiary pionowe (wysokość) obliczone na podstawie laserowego skanu miasta, w przybliżeniu odpowiadają stanowi istniejącemu, nie są jednak precyzyjnymi pomiarami geodezyjnymi.

Parametry te wyznaczono zgodnie z § 8 rozporządzenia

2. Warunki ochrony zdrowia ludzi, środowiska, przyrody, krajobrazu:

a. Warunki zagospodarowania przestrzennego wynikające z potrzeb ochrony środowiska, o których mowa w szczególności w art. 72 i 73 ustawy z dnia 27 kwietnia 2001 r. – Prawo ochrony środowiska (Dz. U. Nr 62, poz. 627, z późn. zmian.):

Warunki w zakresie ochrony zieleni, wód, geologii i melioracji wodnych (wynikające z opinii Wydziału Kształtowania Środowiska UMK znak AU-02-4.6730.1291.2016.APŁ z dnia 14.11.2016 r.):

- na terenie planowanej inwestycji rosną drzewa ozdobne m.in. brzozy.

na terenie planowanej inwestycji rosną również krzewy, których parametry mieszczą się w zakresie pozwalającym na ich usuniecie bez zezwolenia.

Informuje się, że w przypadku występowania na analizowanym terenie, miejsc lęgowych ptaków/miejsc przebywania nietoperzy/miejsc przebywania chronionych gatunków zwierząt (np. jeży,

łasicowatych), przed uzyskaniem: pozwolenia na budowę/decyzji zezwalającej na usuniecie drzew/krzewów lub usuwaniem drzew lub krzewów, konieczne jest uzyskanie zgody Regionalnego Dyrektora Ochrony Środowiska w Krakowie na odstępstwa od zakazów wymienionych w rozporządzeniu Ministra Środowiska z dnia 6 października 2014 r. w sprawie ochrony gatunkowej zwierząt (Dz. U. poz. 1348) oraz ustalenia warunków kompensacji przyrodniczej, zgodnie z art. 56 ust. 2 ustawy z dnia 16 kwietnia 2004 r. o ochronie przyrody (Dz. U. z 2015 r. poz. 1651 ze zm.).

- Pod względem ochrony zieleni:

- Następujące drzewa wymagają ochrony w procesie inwestycyjnym: brzozy.
- Zachować i zabezpieczyć przed zniszczeniem jak największą ilość pozostałych drzew i krzewów ozdobnych.
- Odpowiednio zabezpieczyć na czas budowy drzewa i krzewy (korony, pnie, systemy korzeniowe) rosnące na terenie budowy.
- Prace ziemne oraz inne prace wykonywane ręcznie, z wykorzystaniem sprzętu mechanicznego lub urządzeń technicznych, wykonywane w obrębie korzeni, pnia lub korony drzewa lub w obrębie korzeni lub pędów krzewu, przeprowadza się w sposób najmniej szkodzący drzewom lub krzewom.

Zgodnie z przepisami ustawy z dnia 16 kwietnia 2004 r. o ochronie przyrody (t.j. Dz. U. z 2016 poz. 2134 z późn. zm.)

- nie jest wymagane uzyskanie zezwolenia na usunięcie drzew których obwód pnia na wysokości 130 cm nie przekracza:
  a) 100 cm – w przypadku topoli, wierzb, kasztanowca zwyczajnego, klonu jesionolistnego, klonu srebrzystego, robinii akacjowej oraz platanu klonolistnego,
  b) 50 cm – w przypadku pozostałych gatunków drzew;
  (art. 83f ust. 1 pkt. 3 lit a i b);
- nie jest wymagane uzyskanie zezwolenia na usunięcie krzewu lub krzewów rosnących w skupisku o powierzchni do 25 m^2 (art. 83f ust. 1 pkt 1);
- nie jest wymagane uzyskanie zezwolenia na usunięcie krzewów rosnących na terenach pokrytych roślinnością pełniącą funkcje ozdobne, urządzoną pod względem rozmieszczenia i doboru gatunków posadzonych roślin, z wyłączeniem krzewów w pasie drogowym drogi publicznej, na terenie nieruchomości wpisanej do rejestru zabytków oraz na terenach zieleni (art. 83f ust.1 pkt 2);
- nie jest wymagane uzyskanie zezwolenia na usunięcie drzew i krzewów, które rosną na nieruchomościach stanowiących własność osób fizycznych i są usuwane na cele nie związane z prowadzeniem działalności gospodarczej (art. 83f ust. 1 pkt 3a);
- nie jest wymagane uzyskanie zezwolenia na usunięcie drzew lub krzewów owocowych, które nie rosną na terenie nieruchomości wpisanej do rejestru zabytków lub na terenach zieleni (art. 83f ust.1 pkt 5);

W pozostałych przypadkach o możliwości usunięcia lub przesadzenia kolidujących z planowaną inwestycją drzew i krzewów, w tym drzew wymagających ochrony w procesie inwestycyjnym (przeznaczonych do zachowania i zabezpieczenia), ostatecznie rozstrzyga zezwolenie, o którym mowa w art. 83 w związku z art. 83a ust. 1 ustawy o ochronie przyrody.

W przypadku, gdy wymagane jest uzyskanie zezwolenia na usunięcie drzewa lub krzewu z terenu nieruchomości - wniosek o wydanie zezwolenia może złożyć posiadacz nieruchomości - za zgodą właściciela tej nieruchomości. Wniosek należy złożyć do właściwego organu tj. Prezydenta Miasta Krakowa działającego przez Wydział Kształtowania Środowiska UMK lub, w przypadku zaistnienia okoliczności, o których mowa w art. 90 ust 1 i 2 ustawy o ochronie przyrody, do Marszałka Województwa Małopolskiego działającego przez Dyrektora Zespołu Parków Krajobrazowych Województwa Małopolskiego.

Przed złożeniem wniosku o wydanie decyzji o pozwoleniu na budowę inwestor może wystąpić do Wydziału Kształtowania Środowiska UMK z wnioskiem o wydanie uzgodnienia w zakresie ochrony środowiska pod kątem ochrony zieleni, jeżeli uzyskanie tego dokumentu jest niezbędne do decyzji o pozwoleniu na budowę.

Podstawa prawna:

- art. 83, art. 83a, art. 83b, art. 83c, art. 83d, art. 83e, art. 83f, art. 84, art. 85, art. 86, art. 87 ust. 3-8, art. 87a, 90 ust. 1 i 2 ustawy z dnia 16 kwietnia 2004 r. o ochronie przyrody (t.j. Dz. U. z 2016r. poz. 2134 z późn. zm.)

- Pod względem ochrony wód i gospodarki wodnej:

Odprowadzenie ścieków:

- Rozwiązanie gospodarki ściekowej zgodnie z warunkami/informacją MPWiK S.A. w Krakowie.

Odprowadzenie wód opadowych:

- Zagospodarowanie wód opadowych na terenie przeznaczonym pod przyszłą inwestycję nie może naruszać stanu wody na gruncie ze szkodą dla gruntów sąsiednich oraz powinno zapewnić ochronę wód zgodnie z art. 29 ust. 1 pkt 1, art. 38 ustawy z dn. 18 lipca 2001 r. Prawo wodne (Dz. U. z 2015r. poz. 469 ze zm.).
- Zagospodarowanie wód opadowych na terenie przeznaczonym pod przyszłą inwestycję winno być zgodne z celami Ramowej Dyrektywy Wodnej poprzez zastosowanie rozwiązań ułatwiających przesiąkanie wody deszczowej do gruntu (powierzchnie przepuszczalne, parkingi zielone), spowolnienie odpływu oraz wzrost retencji (tworzenie w sieci kanalizacyjnej pojemności retencyjnej, wykonywanie niecek i zagłębień do gromadzenia wód opadowych).

Ochrona wód

- Z uwagi na planowany parking/garaż podziemny należy przyjąć takie rozwiązania techniczne, które nie spowodują zmiany reżimu wód podziemnych (w tym m.in. piętrzenia wody podziemnej) ze szkodą dla gruntów sąsiednich.
- Odwadnianie obiektów budowlanych, odwadnianie wykopów budowlanych oraz odprowadzanie wód z wykopów budowlanych może wymagać uzyskania pozwolenia wodnoprawnego bądź zgłoszenia, zgodnie z przepisami ustawy Prawo wodne.
- Niezbędne jest określenie w projekcie budowlanym sposobu zagospodarowania mas ziemnych.
- Inwestycja objęta wnioskiem WZ/ULICP obejmuje obszar o aktualnej rzędnej terenowej od ok. 215,37m n.p.m., która winna zostać zachowana. Niedopuszczalna jest zmiana ukształtowania terenu która doprowadzi do zakłócenia stosunków wodnych niekorzystnie wpływających na grunty sąsiednie (zgodnie art. 101 ustawy Prawo Ochrony Środowiska i art. 29 ustawy Prawo Wodne). W przypadku dokonywania zmian ukształtowania terenu w ww. zakresie należy zastosować rozwiązania techniczne zabezpieczające przed niekorzystną zmianą stanu wody na gruntach sąsiednich.

- Geologia:

- Wymagane ustalenie geotechnicznych warunków posadowienia obiektu budowlanego zgodnie z *Rozporządzeniem Ministra Transportu, Budownictwa i Gospodarki Morskiej z dnia 25 kwietnia 2012 roku w sprawie ustalenia geotechnicznych warunków posadowienia obiektów budowlanych (Dz. U. z 2012 r. poz. 463).*
- W przypadku zamiaru wykonywania odwodnień budowlanych otworami wiertniczymi wymagane sporządzenie dokumentacji hydrogeologicznej określającej warunki hydrogeologiczne, o której mowa w *art. 90 ust. 1 pkt. 2 lit. c ustawy z dnia 9 czerwca 2011 r. Prawo geologiczne i górnicze.*

-Ochrona powietrza i ochrona przed hałasem:

- Zgodnie z przyjętą polityką Miasta określoną w Studium Uwarunkowań i Kierunków Zagospodarowania Przestrzennego miasta Krakowa, w Programie Ochrony Środowiska dla miasta Krakowa, w Programie Ochrony Powietrza dla województwa małopolskiego oraz uchwale Nr XVIII/243/16 z dnia 15.01.2016 r. Sejmiku województwa małopolskiego wprowadzającej na terenie Gminy Miejskiej Kraków od 1.09.2016 r. ograniczenia w zakresie eksploatacji instalacji w których następuje spalanie paliw, należy zastosować ogrzewanie z miejskiej sieci ciepłowniczej, ogrzewanie elektryczne, gaz ziemny wysokometanowy lub zaazotowany (w tym skroplony gaz ziemny), propan-butan, biogaz rolniczy, inny rodzaj gazu palnego, lekki olej opałowy.

b. **Warunki wynikające z przepisów ustawy z dnia 3 października 2008r. *o udostępnianiu informacji o środowisku i jego ochronie, udziale społeczeństwa w ochronie środowiska oraz o ocenach oddziaływania na środowisko* (Dz. U. Nr 199, poz. 1227),**

Uwzględniając zakres i funkcję zamierzenia inwestycyjnego określone we wniosku, dla którego niniejszą decyzją ustalono warunki zabudowy – stwierdza się, iż zamierzenie to nie jest zaliczone do przedsięwzięć mogących znacząco oddziaływać na środowisko, w rozumieniu przepisów ustawy z dnia 3 października *o udostępnianiu informacji o środowisku i jego ochronie, udziale społeczeństwa w ochronie środowiska oraz o ocenach oddziaływania na środowisko* (Dz. U. z 2008 r., nr 199, poz. 1227). W związku z tym dla przedmiotowego zamierzenia nie było wymagane uzyskanie decyzji o środowiskowych uwarunkowaniach.

c. **Warunki zagospodarowania przestrzennego wynikające z obowiązujących ustaleń planów ochrony ustanowionych dla parków narodowych, rezerwatów przyrody i parków krajobrazowych, a także dla innych form ochrony przyrody, o których mowa w przepisach o ochronie przyrody.**

Przedmiotowy teren nie znajduje się w obrębie parków narodowych, rezerwatów przyrody i parków krajobrazowych. Na terenie inwestycji nie występują podlegające ochronie formy przyrody.

3. **Warunki ochrony dziedzictwa kulturowego i zabytków oraz dóbr kultury współczesnej.**

Zgodnie z opinią Miejskiego Konserwatora Zabytków z dnia 15.11.2016 r., znak: KZ-03.4120.6.1191.2016.EH:

Inwestycja położona jest w strefie nadzoru archeologicznego jednakże zakres prac nie wymaga sprawowania nadzoru archeologicznego.

Przedmiotowy teren znajduje się poza obszarami wpisanymi do rejestru zabytków odrębnymi decyzjami Konserwatora Zabytków. Na przedmiotowym terenie nie występują, podlegające ochronie zabytki i dobra kultury współczesnej.

4. **Warunki obsługi w zakresie infrastruktury technicznej i komunikacji:**

a. **sposób zaopatrzenia w wodę, energię elektryczną i cieplną:**

- zaopatrzenie w wodę:

- należy przewidzieć realizację nowego przyłącza wodociągowego w oparciu o miejski wodociąg DN 150mm, przebiegający w ulicy Racławickiej, na wysokości terenu inwestycji, na warunkach określonych przez dysponenta sieci.

- zaopatrzenie w energię elektryczną:

- jest możliwe w ramach istniejącej infrastruktury energetycznej, na warunkach określonych przez dysponenta sieci.

- zaopatrzenie w energię cieplną:

Zgodnie z przyjętą polityką miasta określoną w Studium Uwarunkowań i Kierunków Zagospodarowania Przestrzennego miasta Krakowa, w Programie Ochrony Środowiska dla miasta Krakowa oraz w Programie Ochrony Powietrza dla miasta Krakowa należy zastosować ogrzewanie z miejskiej sieci ciepłowniczej, ogrzewanie elektryczne lub lokalne źródła na paliwa ekologiczne (gaz ziemny, lekki olej opałowy) lub alternatywne źródła energii (np.: energia słoneczna, geotermalna).

b. **sposób odprowadzania ścieków i gospodarowania odpadami:**

- odprowadzenie ścieków i wód opadowych:

W terenie objętym m.in. niniejszą decyzją obowiązuje system kanalizacji ogólnospławnej. Odprowadzenie ścieków bytowych i wód opadowych z planowanej inwestycji można przewidzieć w oparciu o sieć kanalizacji ogólnospławnej Ø50cm biegnącą w ul. Racławickiej poprzez realizację nowego przyłącza kanalizacyjnego, na warunkach określonych przez MPWiK.

– gospodarka odpadami:

usuwanie odpadów zgodnie z obowiązującymi przepisami prawa.

c. dostęp do drogi publicznej:
Planowana inwestycja posiada bezpośredni dostęp do drogi publicznej, tj. ul. Racławickiej.

d. inne warunki w zakresie komunikacji:
(na podstawie opinii ZIKiT znak IW.460.1.1374.2016 z dnia 03.11.2016 r.):

- teren planowanej inwestycji ma bezpośredni dostęp do drogi publicznej, którą stanowi ul. Racławicka oraz pośredni poprzez działkę nr 44/11 obr. 46 Krowodrza (działka nie pozostaje w zarządzie ZIKiT), zgodnie z art. 61 ust. 1, pkt. 2 *Ustawy z dnia 27 marca 2003 r. o Planowaniu i Zagospodarowaniu Przestrzennym*;
- istniejące uzbrojenie terenu w zakresie obsługi komunikacyjnej jest wystarczające dla zamierzenia budowlanego pn. jw. (zgodnie z art. 61 ust. 1 pkt. 3 *Ustawy o Planowaniu i Zagospodarowaniu Przestrzennym* (Dz.U. z 2016 r. poz. 778 ze zmianami));
- obsługa komunikacyjna planowanej inwestycji od drogi publicznej, którą stanowi ul. Racławicka poprzez istniejący zjazd na drogę wewnętrzną na dz. nr 44/11 obr. jw. prowadzącą do terenu inwestycji;
- obiekt budowlany powinien być usytuowany w odległości zgodnej z art. 43 pkt 1,2 Ustawy o drogach publicznych;
- Inwestor we własnym zakresie, poza pasami drogowymi dróg publicznych, winien zapewnić miejsca postojowe dla prawidłowego funkcjonowania przedmiotowej inwestycji.

Zgodnie z art. 54 pkt. 2c, w związku z art. 64 ust. 1 i art. 67 ust. 3 ustawy z dnia 27 marca 2003r *o planowaniu i zagospodarowaniu przestrzennym* oraz § 2 pkt 6 rozporządzenia Ministra Infrastruktury z dnia 26 sierpnia 2003r *w sprawie oznaczeń i nazewnictwa stosowanych w decyzji o ustaleniu lokalizacji inwestycji celu publicznego oraz w decyzji o warunkach zabudowy* – na podstawie Uchwały Nr LIII/723/12 Rada Miasta Krakowa z dnia 29 sierpnia 2012 *„Program obsługi parkingowej dla miasta Krakowa"*, określającej politykę przestrzenną Gminy w tym zakresie, **ustala się następujące wskaźniki liczby miejsc postojowych dla projektowanego zamierzenia**:
dla budynków:

- mieszkalnych wielorodzinnych – 0,5-1 miejsce postojowe/1 mieszkanie.

5. Wymagania dotyczące ochrony interesów osób trzecich:
Realizacja przedmiotowego zamierzenia inwestycyjnego nie może powodować ograniczenia dostępu do drogi publicznej, możliwości korzystania z wody, kanalizacji, energii elektrycznej i cieplnej oraz ze środków łączności, dostępu światła dziennego do pomieszczeń przeznaczonych na pobyt ludzi. Należy zapewnić ochronę przed uciążliwościami powodowanymi przez hałas, wibracje, zakłócenia elektryczne i promieniowanie, a także przed zanieczyszczeniem powietrza, wody i gleby.

6. Inne

- Przed wystąpieniem o decyzję o pozwoleniu na budowę może być wymagane uzyskanie odrębnej decyzji, o której mowa w art. 4 ust. 2 ustawy o planowaniu i zagospodarowaniu przestrzennym (Dz. U. 03. 80.717 ze zmianami) na elementy sieci infrastruktury, które nie są objęte niniejszą decyzją.
- Projekt budowlany należy wykonać zgodnie z obowiązującymi przepisami, w tym techniczno-budowlanymi, zapewniając równocześnie ochronę interesów osób trzecich.
- Informuje się, że zgodnie z Poleceniem Służbowym nr 2/2016 Prezydenta Miasta Krakowa z dnia 19.02.2016r., teren objęty wnioskiem (dz. 46, obr. 46 Krowodrza) położony jest w obszarze zabudowy śródmiejskiej.
- Projekt budynku z pomieszczeniami przeznaczonymi na pobyt ludzi powinien uwzględniać wpływ pól elektromagnetycznych od stacji bazowych telefonii komórkowej, zgodnie z § 314 Rozporządzenia Ministra Infrastruktury z dnia 12 kwietnia 2002 r. w sprawie warunków technicznych, jakim powinny odpowiadać budynki i ich usytuowanie tj. *„budynek z pomieszczeniami przeznaczonymi na pobyt ludzi nie może być wzniesiony na obszarach stref, w których występuje przekroczenie dopuszczalnego poziomu oddziaływania pola elektromagnetycznego (...)"*, określonego Rozporządzeniem Ministra Środowiska dnia 30

października 2003 r. w sprawie dopuszczalnych poziomów pól elektromagnetycznych w środowisku oraz sposobów sprawdzania dotrzymania tych poziomów.

Projekt decyzji przygotowała:
mgr inż. arch. Iwona Makulińska
uprawniona do sporządzenia projektu decyzji
zgodnie z art. 60 ust. 4 ustawy o planowaniu
i zagospodarowaniu przestrzennym

z up. PREZYDENTA MIASTA
Ewa Kasprzyk
Kierownik Referatu
w Wydziale Architektury i Urbanistyki

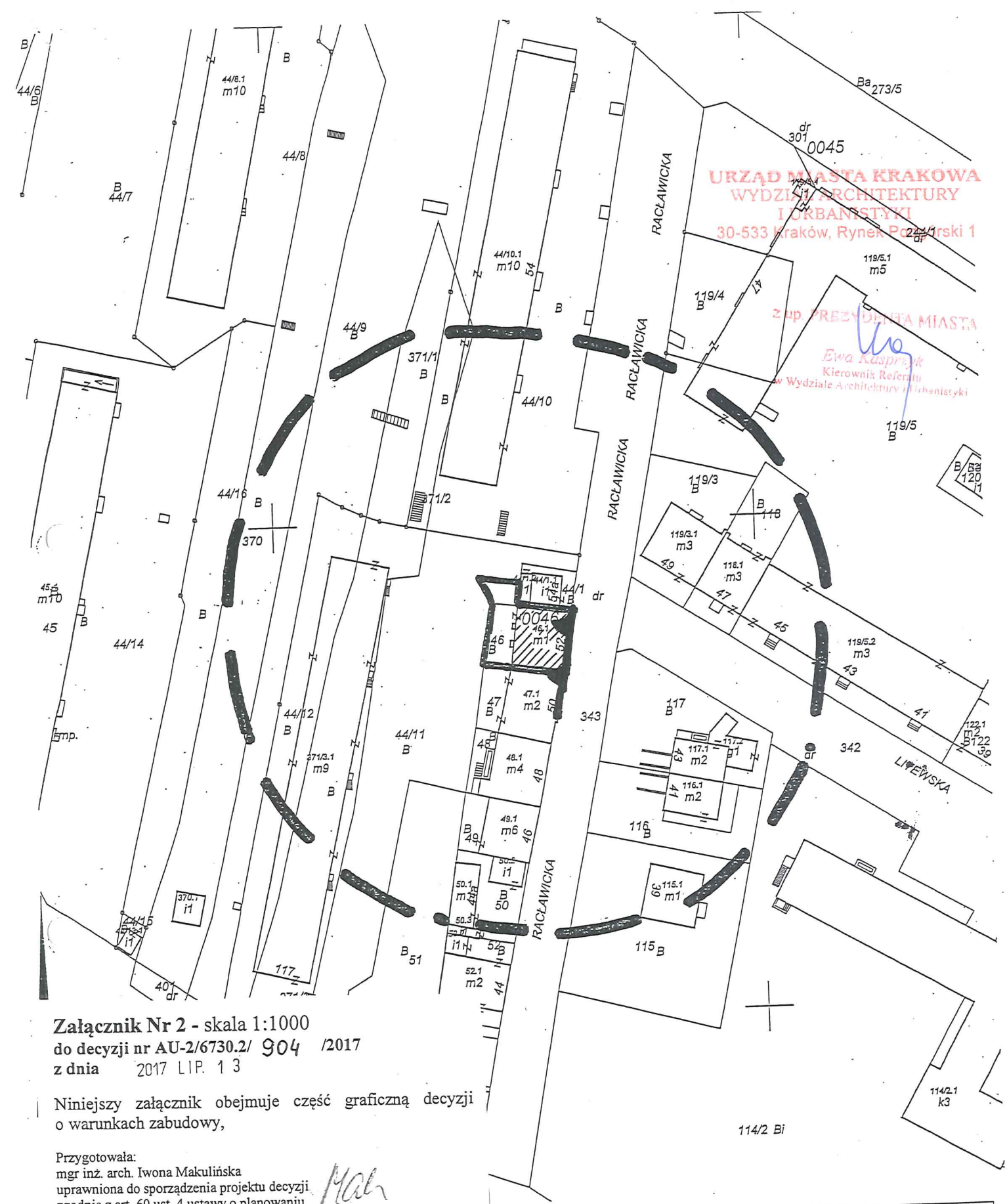

URZĄD MIASTA KRAKOWA
WYDZIAŁ ARCHITEKTURY
I URBANISTYKI
30-533 Kraków, Rynek Podgórski 1

z up. PREZYDENTA MIASTA
Ewa Kusprzyk
Kierownik Referatu
w Wydziale Architektury i Urbanistyki

Załącznik Nr 2 - skala 1:1000
do decyzji nr AU-2/6730.2/ 904 **/2017**
z dnia 2017 LIP. 13

Niniejszy załącznik obejmuje część graficzną decyzji o warunkach zabudowy,

Przygotowała:
mgr inż. arch. Iwona Makulińska
uprawniona do sporządzenia projektu decyzji zgodnie z art. 60 ust. 4 ustawy o planowaniu i zagospodarowaniu przestrzennym

granica obszaru analizowanego

linie rozgraniczające teren inwestycji

obowiązująca linia zabudowy

budynek objęty nadbudową, rozbudową i przebudową

KRAKOWA
..... 2016

Poświadcza się zgodność niniejszej kopii z treścią materiału państwowego zasobu geodezyjnego i kartograficznego	
Organ prowadzący państwowy zasób geodezyjny i kartograficzny	PREZYDENT MIASTA KRAKOWA
Nazwa materiału zasobu	mapa ewidencyjna
Identyfikator ewidencyjny materiału zasobu	3182-353204
Data wykonania kopii	25-07-2016
Imię, nazwisko i podpis osoby reprezentującej organ	

Niniejsza mapa ewidencyjna jest wydrukiem z bazy danych powiatowego zasobu geodezyjnego i kartograficznego, która powstała na podstawie pomiaru bezpośredniego oraz digitalizacji mapy ewidencyjnej.

ZAŁĄCZNIK Nr 3
do decyzji Nr AU-2/6730.2/ 904 /2017
z dnia 2017 LIP. 13

URZĄD MIASTA KRAKOWA
WYDZIAŁ ARCHITEKTURY
I URBANISTYKI
30-533 Kraków, Rynek Podgórski 1

WYNIKI
ANALIZY URBANISTYCZNO - ARCHITEKTONICZNEJ
(CZĘŚĆ TEKSTOWA)

dla zamierzenia inwestycyjnego pn.: „Rozbudowa, nadbudowa i przebudowa budynku mieszkalnego jednorodzinnego wraz ze zmianą sposobu użytkowania na budynek mieszkalny wielorodzinny z garażem podziemnym, na działce nr 46 obr. 46 Krowodrza oraz budowa wjazdu na działkach nr 46, 44/11 obr. jw., przy ul. Racławickiej 52 w Krakowie"

Wnioskowane zamierzenie inwestycyjne zgodnie z Zarządzeniem Prezydenta Miasta Krakowa Nr 3645/2014 z dnia 16.12.2014r., było przedstawiane na posiedzeniu Zespołu Urbanistycznego w ramach sporządzania analizy urbanistyczno-architektonicznej i jej wyników. Stanowisko Zespołu Urbanistycznego zawarte zostało w: Załączniku nr 7 do protokołu Nr 11 z dnia 09.03.2017 r. i Załączniku nr 12 do protokołu Nr 15 z dnia 06.04.2017 r. Na podstawie przeprowadzonej analizy urbanistyczno-architektonicznej (z uwzględnieniem ustaleń z posiedzeń jw.) sporządzono projekt decyzji o ustaleniu warunków zabudowy.

Zgodnie z § 3 *Rozporządzenia Ministra Infrastruktury w sprawie sposobu ustalania wymagań dotyczących nowej zabudowy i zagospodarowania terenu w przypadku braku miejscowego planu zagospodarowania przestrzennego z dnia 26 sierpnia 2003r (Dz. Ustaw Nr 164 poz. 1588)* - w celu ustalenia wymagań dla nowej zabudowy i zagospodarowania terenu właściwy organ wyznacza wokół działki budowlanej, której dotyczy wniosek o ustalenie warunków zabudowy, obszar analizowany i przeprowadza na nim analizę funkcji oraz cech zabudowy i zagospodarowania terenu w zakresie warunków, o których mowa w art. 61 ust. 1-5 ustawy.

Obowiązki organu w zakresie sporządzania analizy urbanistyczno-architektonicznej w Wydziale Architektury i Urbanistyki UMK realizowane są wspólnie przez odpowiednich pracowników tego Wydziału oraz Członków Zespołu Urbanistycznego (powołanego Zarządzeniem Prezydenta Miasta Krakowa Nr 3645/2014 z dnia 16.12.2014 r., zmienionym następnie Zarządzeniem Nr 2330/2015 z dnia 31.08.2015 r. o zmianie zarządzenia Nr 3645/2014 z dnia 16.12.2014 r. w sprawie powołania Zespołu Urbanistycznego). Członkami Zespołu są osoby spełniające warunki, o których mowa w art. 50 ust. 4 i 60 ust. 4 ustawy, a wiec osoby posiadające wiadomości specjalne z dziedziny architektury i urbanistyki, szeroką wiedzę, przygotowanie merytoryczne i doświadczenie, które bez wątpienia winny być uwzględniane przy sporządzaniu analizy urbanistyczno-architektonicznej w zakresie oceny wpływu projektowanego zamierzenia na kształtowanie, bądź zaburzenie ładu przestrzennego. Jednocześnie są to osoby będące pracownikami organu.

Do zakresu działań Zespołu Urbanistycznego, w myśl ww. Zarządzenia, należy akceptacja lub formułowanie zaleceń i uwag do opracowywanych w Wydziale Architektury i Urbanistyki analiz urbanistyczno-architektonicznych. Zespół Urbanistyczny w ramach sporządzanej analizy, formułuje wskazania mające wpływ na jej wynik. Nie jest natomiast „ciałem" ani „organem" sporządzającym projekt decyzji ani wydającym decyzję w sprawie, te bowiem uprawnienia posiadają osoby, o których mowa w art. 50 ust. 4 i 60 ust. 4 oraz organy, o których mowa w 51 ust. 1 i 60 ust. 1 i 3 ustawy.

Potrzeba działania Zespołu Urbanistycznego nie została wprawdzie zapisana w ustawie o planowaniu i zagospodarowaniu przestrzennym, niemniej jednak możliwość powołania takiego Zespołu wynika z

kompetencji Prezydenta, o których mowa w art. 33 ustawy o samorządzie gminnym, stanowiących podstawę prawną ww. Zarządzenia. Kwestia wewnętrznej organizacji pracy aparatu pomocniczego (Urzędu Miasta Krakowa) organu administracji publicznej, stanowi jego wyłączną kompetencję, który celem zagwarantowania efektywnej organizacji pracy może ją dowolnie organizować i powoływać doraźne zespoły zadaniowe jak i takie, które realizują określone długotrwałe zadania. Potrzeba zagwarantowania wysokiego poziomu merytorycznego wydawanych przez organ administracji publicznej decyzji z zakresu planowania i zagospodarowania przestrzennego, który w myśl art. 1 ust. 2 ustawy o planowaniu i zagospodarowaniu przestrzennym ma obowiązek w tym zakresie uwzględniać ład przestrzenny, w tym wymagania urbanistyki i architektury, walory architektoniczne i krajobrazowe, a także wymagania ochrony dóbr kultury współczesnej, stała u podstaw powołania Zespołu Urbanistycznego.
Z uwagi na określony w ww. Zarządzeniu kompetencje, Zespół Urbanistyczny w sposób czynny uczestniczy w opracowywaniu analiz urbanistyczno-architektonicznych w sprawach dotyczących ustalania warunków zabudowy oraz ustalania lokalizacji inwestycji celu publicznego i jest integralną częścią aparatu pomocniczego organu właściwego w sprawie ustalania warunków zabudowy i zagospodarowania terenu.

Zgodnie z Art. 61, ust. 1, pkt. 1 ustawy *o planowaniu i zagospodarowaniu przestrzennym* wydanie decyzji o warunkach zabudowy jest możliwe jedynie w przypadku łącznego spełnienia następujących warunków:

1. co najmniej jedna działka sąsiednia, dostępna z tej samej drogi publicznej jest zabudowana w sposób pozwalający na określenie wymagań dotyczących nowej zabudowy w zakresie kontynuacji funkcji, parametrów, cech i wskaźników zabudowy oraz zagospodarowania terenu, w tym gabarytów i formy architektonicznej obiektów budowlanych, linii zabudowy oraz intensywności wykorzystania terenu;
2. teren ma dostęp do drogi publicznej;
3. istniejące lub projektowane uzbrojenie terenu z uwzględnieniem ust. 5, jest wystarczające dla zamierzenia budowlanego;
4. teren nie wymaga uzyskania zgody na zmianę przeznaczenia gruntów rolnych i leśnych na cele nierolnicze i nieleśne albo jest objęty zgodą uzyskaną przy sporządzaniu miejscowych planów, które utraciły moc na podstawie art. 67 Ustawy, o której mowa w art.88, ust.1;
5. decyzja jest zgodna z przepisami odrębnymi.

W związku z powyższym zgodnie z Rozporządzeniem Ministra Infrastruktury z dnia 26 sierpnia 2003r. *w sprawie sposobu ustalania wymagań dotyczących nowej zabudowy i zagospodarowania terenu w przypadku braku miejscowego planu zagospodarowania przestrzennego* (Dz. U. 2003, Nr 164, poz. 1588) sporządzono analizę urbanistyczno – architektoniczną obszaru.

- W celu ustalenia wymagań dla nowej zabudowy i zagospodarowania terenu na działce nr 46, obr. 46 Krowodrza wyznaczono obszar analizowany, którego granice zostały zaznaczone w części graficznej, stanowiącej załącznik do niniejszego opracowania. Obszar ten wyznaczono zgodnie z § 3 Rozporządzenia Ministra Infrastruktury z dnia 26 sierpnia 2003 r. *w sprawie sposobu ustalania wymagań dotyczących nowej zabudowy i zagospodarowania terenu w przypadku braku miejscowego planu zagospodarowania terenu* (Dz. U. nr 164 poz. 1588), w odległości nie mniejszej niż trzykrotna szerokość frontu działki objętej wnioskiem i nie mniejszej niż 50 m. Ustalono szerokość frontu terenu inwestycji jako odcinek długości ok. 18,0 m (na takim odcinku przedmiotowa działka przylega do działki drogowej nr 343 obr. 46. Zatem w przedmiotowej sprawie obszar ten wyznaczono w odl.: 3 x 18,0 m = 54,0 m od granic przedmiotowej działki.
- W obszarze analizowanym znajdują się działki sąsiednie, dostępne z tej samej drogi publicznej, które są zabudowane w sposób pozwalający na określenie wymagań dotyczących nowej zabudowy oraz zagospodarowania terenu, w tym gabarytów i formy architektonicznej obiektów budowlanych, linii zabudowy oraz intensywności wykorzystania terenu, zgodnie z brzmieniem art. 61 ust. 1 pkt 1 ustawy z dnia 27 marca 2003r. o planowaniu i zagospodarowaniu przestrzennym.
  Są to zwłaszcza działki nr: 49, 48, obr. 46 Krowodrza.

W związku z powyższym możliwe było przeprowadzenie na wyznaczonym obszarze następującej analizy funkcji i cech zabudowy i zagospodarowania terenu reprezentatywnych dla tej strefy miasta Krakowa.

Na podstawie przeprowadzonej analizy dotyczącej wniosku w/w sprawy można stwierdzić, że warunek utrzymania ładu przestrzennego dla wnioskowanego zamierzenia jest możliwy do zrealizowania pod warunkiem uwzględnienia poniższych parametrów, w zakresie kontynuacji funkcji istniejącej zabudowy i nawiązania do parametrów zabudowy na działkach sąsiednich. Jest to również zgodne z przepisami odrębnymi.

1. CHARAKTERYSTYKA TERENU.

Teren objęty wnioskiem położony jest w dzielnicy Łobzów, na północny zachód od centrum miasta. Rejon jest zainwestowany, uzbrojony, posiada system komunikacji miejskiej. W obszarze dominuje funkcja mieszkaniowa wielorodzinna w połączeniu z funkcją usługową. Występuje również zabudowa jednorodzinna. Udział powierzchni biologicznie czynnej w obszarze jest średni (dużo pow. zajmują parkingi i pow. utwardzone), dla poszczególnych działek zróżnicowany. Zabudowa lokowana jest zarówno w ścisłych pierzejach próbując tworzyć kwartały zabudowy jak i jako wolnostojące budynki. Teren inwestycji położony jest przy ul. Racławickiej, po jej zachodniej stronie (w części usytuowanej na północ od ul. Mazowieckiej). Działka inwestycji ma kształt prostokąta zbliżonego do kwadratu, który krótszym bokiem przylega do pasa drogowego ul. Racławickiej. Teren jest płaski, w większej części zagospodarowany – zabudowany parterowym budynkiem mieszkalnym jednorodzinnym z poddaszem użytkowym, zlokalizowanym w granicy z zabudowanymi działkami sąsiednimi (dz. nr 47 i 48). W terenie objętym analizą obserwuje się powolne zastępowanie dawnej zabudowy podmiejskiej zabudową typowo miejską o wyższych parametrach powierzchni zabudowy i wysokości budynku.

Na obszarze, na którym planowana jest inwestycja nie uchwalono planu zagospodarowania przestrzennego, teren ten nie jest też objęty obowiązkiem sporządzenia miejscowego planu zagospodarowania przestrzennego.

Zabudowa w obszarze analizowanym wyposażona w niezbędny układ komunikacyjny i infrastrukturę techniczną.

2. FUNKCJA ISTNIEJĄCEJ ZABUDOWY W OBSZARZE ANALIZOWANYM.

W obszarze analizowanym występuje:

zabudowa mieszkaniowa jednorodzinna
zabudowa mieszkaniowa wielorodzinna,
zabudowa usługowa
drogi publiczne
drogi wewnętrzne
obiekty infrastruktury technicznej

<u>Wyniki:</u>
W obszarze analizy znajdują się obiekty o funkcji mieszkaniowej jedno- i wielorodzinnej oraz usługowej.
Projektowana funkcja usługowa będzie stanowiła kontynuację funkcji w terenie analizowanym.

3. CECHY ISTNIEJĄCEJ ZABUDOWY W OBSZARZE ANALIZOWANYM:

a. Forma architektoniczna.

Forma architektoniczna budynków występujących w obszarze jest zróżnicowana. Przeważają budynki w zabudowie zwartej (głównie pozostałości dawnej zabudowy podmiejskiej, usytuowanej w granicy działki drogowej lub w dużym do niej zbliżeniu), ale występują też budynki wolnostojące. W zachodniej części obszaru analizowanego, pod względem formy budynków, dominuje zabudowa blokowa. Bloki charakteryzują się prostymi, prostopadłościennymi bryłami i wydłużonymi rzutami.

Tworzą one mini osiedle składające się z pięciu 10-11-kondygnacyjnych, wieloklatkowych bloków, sytuowanych względem siebie równolegle. Towarzyszy im własna zieleń przyobiektowa i parkingi o znacznej powierzchni. W obszarze analizowanym znajdują się dwa spośród tych bloków.
Bezpośrednio przy ul. Racławickiej po tej samej stronie co teren inwestycji (zachodniej) obserwuje się fragment dość zwartej pierzei budynków.
Po wschodniej stronie ul. Racławickiej występuje nieliczna zabudowa jednorodzinna o małym gabarycie. Przy skrzyżowaniu i wzdłuż ul. Litewskiej usytuowany jest ciąg budynków mieszkalnych wielorodzinnych 2-3 kondygnacyjnych o prostej prostopadłościennych bryłach na rzucie prostokątów, tworzących zwartą pierzeję.

b. Linia zabudowy.
Linie zabudowy po tej samej stronie ul. Racławickiej (zachodniej) zabudowa tworzy konkretną, mocno wyznaczoną linię zabudowy – w granicy poszczególnych zabudowanych nieruchomości z działką drogową nr 343. Po wschodniej stronie ulicy zabudowa jest usytuowana od około 1,5 m (dz. nr 119/3), poprzez ok. 5,0 m (dz. nr 119/5,119/4) do około 14,0-14,5 m (dz. 115, 116, 117) od granicy z działką drogową nr 343, obr. 46 Krowodrza. Przy ul. Litewskiej, której część również wchodzi w skład obszaru objętego analizą zabudowa usytuowana jest w odległości ok. 5,0 m (nas dz. nr 119/3, 118, 119/5). Po zachodniej stronie ul. Racławickiej zabudowa jest zwarta. Na odcinku objętym analizą tworzy ciąg budynków wzajemnie ze sobą stycznych. Teren inwestycji stanowi działka, granicząca z pasem drogowym ul. Racławickiej i działkami nr 48 i 46. Na terenie inwestycji obecnie znajduje się budynek mieszkalny przeznaczony do nadbudowy, przebudowy i rozbudowy. Linia zabudowy winna pozostać bez zmian i w dalszym ciągu kontynuować linię zaobserwowaną na działkach sąsiednich nr 44/1, 47, 48, 49, obr. 46 Krowodrza, tj. w granicy z dz. dr nr 343.

Wyniki:
Przeprowadzona analiza wykazała, *że należy pozostawić bez zmian, kontynuować istniejącą obowiązującą linię zabudowy.*

Zgodnie z § 4 pkt. 1 Rozporządzenia, linię nowej zabudowy należy wyznaczyć w następujący sposób: *utrzymać istniejącą linię zabudowy – jako obowiązującą (ewentualne balkony w elewacji frontowej nie mogą wykraczać poza linię zabudowy) - od strony ul. Racławickiej – w granicy terenu inwestycji - działki nr 46, obr. 46 Krowodrza z działką drogową nr 343, na przedłużeniu budynku nr 48, na dz. nr 48 i budynku nr 50, na dz. nr 47.*

c. Wskaźnik wielkości powierzchni nowej zabudowy w stosunku do powierzchni działki/terenu.
Poszczególne wskaźniki obliczone dla wszystkich terenów zabudowanych, położonych w obszarze objętym analizą wynoszą od ok. 5% (np. na dz. nr 119/5), poprzez ok. 11% (na dz. nr 115), ok. 31-33% (na dz. nr 44/10, 119/3) a także 46% (na dz. nr 50) do ok. 73% (na dz. 134/2). Obecnie teren jest zabudowany w ok. 50%-tach.
Średni wskaźnik ze wskaźników zaobserwowanych w terenie objętym analizą wynosi ok. 43%, natomiast średnia z fragmentu pierzei ul. Racławickiej w ciągu której jest położony teren przyszłej, planowanej inwestycji wynosi ok. 63%.

Wyniki:
Z przeprowadzonej analizy wynika, że wskaźnik wielkości powierzchni nowej zabudowy w stosunku do powierzchni terenu inwestycji należy wyznaczyć zgodnie z § 5 ust. 2 w/w rozporządzenia tj. w inny sposób, niż na podstawie średniego wskaźnika tej wielkości dla obszaru analizowanego.
Wskaźnik wielkości powierzchni nowej zabudowy w stosunku do powierzchni terenu inwestycji należy wyznaczyć w następujący sposób *– wskaźnik wielkości powierzchni zabudowy w stosunku do powierzchni działki nr 128 ustalić na poziomie od 67 % (obecna wartość tego parametru na dz. nr 46) do 70 % (wartość umożliwiająca niewielką rozbudowę np. o szyb windowy, część komunikacyjną o ok. 6,0-6,5 m^2 powierzchni zabudowy).*

d. Szerokość elewacji frontowej, znajdującej się od strony frontu działki.
Na obszarze objętym analizą istniejące budynki posiadają szerokość elewacji frontowej od ok. 6,0 m (budynek usługowy, sąsiadujący bezpośrednio z terenem inwestycyjna dz. nr 44/3), poprzez ok.

12,0-14,0 m do ok. 86,0 m (budynki mieszkalne wielorodzinne, położone na dz. nr 44/10,371/2, 44/12,371/3).

Teren inwestycji, tj. działka nr 46 jest zabudowana budynkiem mieszkalnym którego elewacja frontowa jest równa szerokości działki od strony ul. Racławickiej i wynosi ok. 15,0 m – nowa inwestycja nie wpłynie w żaden sposób na zmianę istniejącej szerokości elewacji frontowej.

Wyniki:
Z przeprowadzonej analizy wynika, że szerokość elewacji frontowej nie ulega zmianie – istniejąca.

e. Wysokość górnej krawędzi elewacji frontowej.

Wysokość budynków usytuowanych w obszarze jest zróżnicowana: dla fragmentów dawnej, podmiejskiej zabudowy ulicowej takiej jak budynek na dz. 49 ma wysokość elewacji frontowej około 15,5 m; budynek na dz. 48 ma wysokość elewacji frontowej (okap/gzyms wieńczący) około 13,0 m; budynek na dz. nr 47 ma wysokość elewacji frontowej od strony ul. Racławickiej około 7,0 m.
Średnia wysokość górnej krawędzi elewacji frontowych w terenie objętym analizą wynosi ok.: 12,0 m.

Obecnie budynek przeznaczony do nadbudowy i rozbudowy posiada okap na poziomie ok. 7,0 m

Wyniki:
Przeprowadzona analiza wykazała, że wysokość górnej krawędzi elewacji frontowej, okapu/gzymsu należy wyznaczyć zgodnie z § 7 ust. 4 Rozporządzenia.
Wysokość górnej krawędzi elewacji frontowej, okapu/gzymsu należy wyznaczyć w następujący sposób: *ustalić wysokość górnej krawędzi elewacji frontowej – okapu - równą odpowiedniej wysokości budynku nr 48 przy ul. Racławickiej na działce sąsiedniej nr 48, tj. na poziomie 13,0 m,*

f. Geometria dachu.

W obszarze analizowanym przeważają dachy dwu-, wielospadowe. Zaobserwowano również dachy płaskie, które występują nad zabudową mieszkaniową wielorodzinną blokową (na dz. nr 44/10,371/2, 371/3,44/12) oraz usługową (na dz. nr 44/1). Kąt nachylenia połaci dachowych od około 30 ^{0} do 45 ^{0}. Wysokość głównej kalenicy: od około 6,0-6,5 m (dz. nr 50) do ok. 20,5-21,0 m (kalenica budynku na dz. nr 492). Kierunek głównej kalenicy dachu w stosunku do frontu działek: przeważa równoległy. Występują doświetlenia w formie lukarn.

Wyniki:
Przeprowadzona analiza wykazała, że dla projektowanej zabudowy należy ustalić geometrię dachu w następujący sposób:
ustalić wysokość kalenicy - równą odpowiedniej wysokości budynku nr 48 przy ul. Racławickiej na działce sąsiedniej nr 48, tj. na poziomie 15,5-16,0 m.

4. DOSTĘP TERENU DO DROGI PUBLICZNEJ.

Wnioskowany teren posiada bezpośredni dostęp do drogi publicznej tj. ul. Racławickiej.

5. ISTNIEJĄCE UZBROJENIE TERENU.

W rejonie inwestycji znajduje się pełne uzbrojenie miejskie.

Wnioski z analizy obszaru:

Po przeprowadzeniu analizy obszaru stwierdzono, że planowana inwestycja spełnia wymogi art. 61, ust. 1, pkt. 1 – 5 ustawy o planowaniu i zagospodarowaniu przestrzennym, a mianowicie:

1. funkcja planowanej inwestycji jest zgodna z funkcją występującą na działkach sąsiednich (tj. działce nr 48, 49, obr. 46 Krowodrza).
2. teren inwestycji ma dostęp do drogi publicznej (ul. Racławickiej);
3. istniejące lub projektowane uzbrojenie terenu z uwzględnieniem ust. 5, jest wystarczające dla projektowanego zamierzenia
4. teren nie wymaga uzyskania zgody na zmianę przeznaczenia gruntów rolnych i leśnych na cele nierolnicze i nieleśne

5. planowana inwestycja jest zgodna z przepisami odrębnymi.

Projekt wyników analizy przygotowała:
mgr inż. arch. Iwona Makulińska
uprawniona do sporządzenia projektu decyzji
zgodnie z art. 60 ust. 4 ustawy o planowaniu
i zagospodarowaniu przestrzennym

z up. PREZYDENTA MIASTA
Ewa Kasprzyk
Kierownik Referatu
w Wydziale Architektury i Urbanistyki

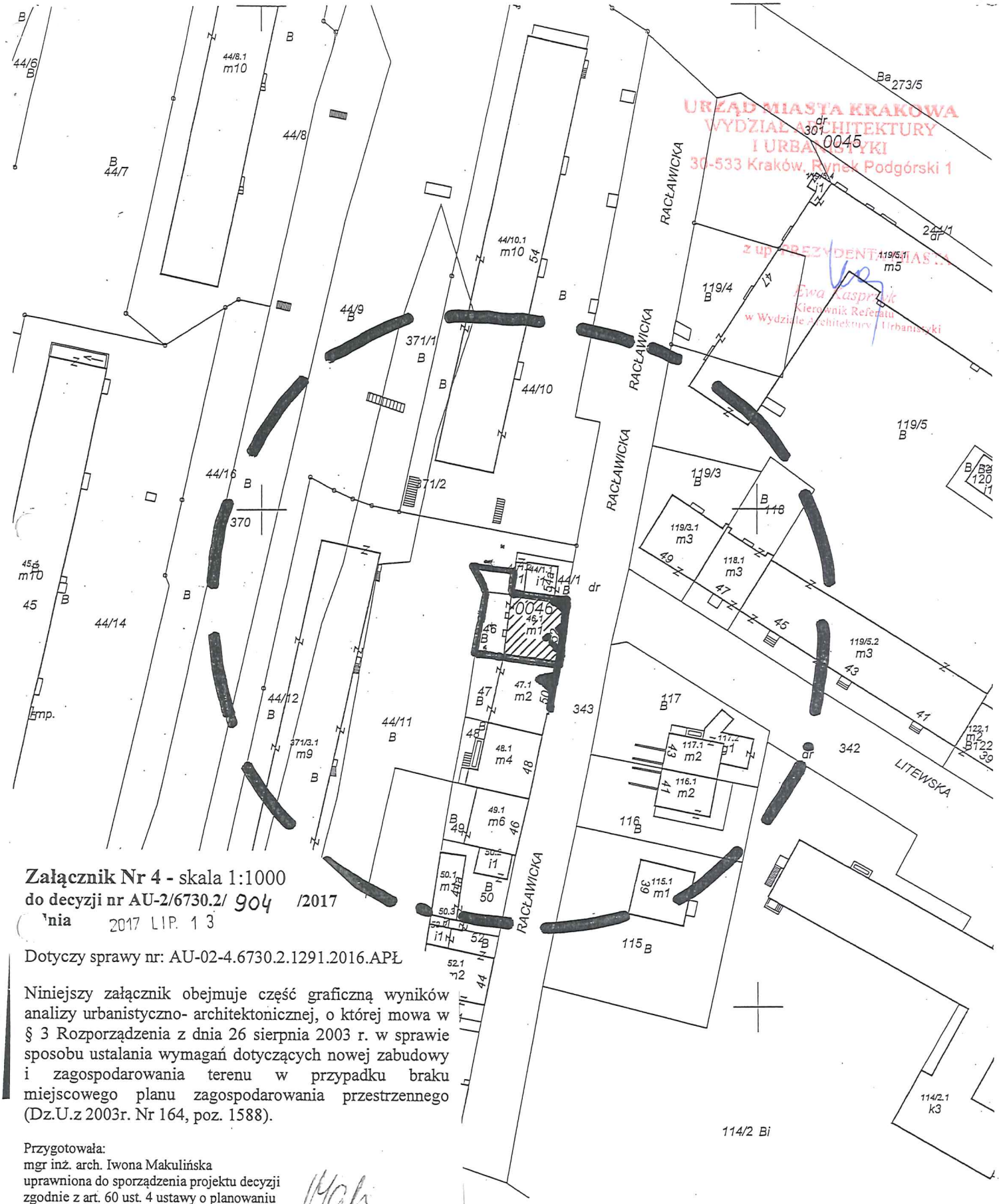

URZĄD MIASTA KRAKOWA
WYDZIAŁ ARCHITEKTURY
I URBANISTYKI
30-533 Kraków, Rynek Podgórski 1
0045
z up PREZYDENT MIASTA
Ewa Kasprzyk
Kierownik Referatu
w Wydziale Architektury i Urbanistyki

Załącznik Nr 4 - skala 1:1000
do decyzji nr AU-2/6730.2/ 904 /2017
z dnia 2017 LIP. 13

Dotyczy sprawy nr: AU-02-4.6730.2.1291.2016.APŁ

Niniejszy załącznik obejmuje część graficzną wyników analizy urbanistyczno- architektonicznej, o której mowa w § 3 Rozporządzenia z dnia 26 sierpnia 2003 r. w sprawie sposobu ustalania wymagań dotyczących nowej zabudowy i zagospodarowania terenu w przypadku braku miejscowego planu zagospodarowania przestrzennego (Dz.U.z 2003r. Nr 164, poz. 1588).

Przygotowała:
mgr inż. arch. Iwona Makulińska
uprawniona do sporządzenia projektu decyzji zgodnie z art. 60 ust. 4 ustawy o planowaniu i zagospodarowaniu przestrzennym

granica obszaru analizowanego

linie rozgraniczające teren inwestycji

obowiązująca linia zabudowy

budynek objęty nadbudową, rozbudową i przebudową

A KRAKOWA
..... 2016

Poświadcza się zgodność niniejszej kopii z treścią materiału państwowego zasobu geodezyjnego i kartograficznego	
Organ prowadzący państwowy zasób geodezyjny i kartograficzny	PREZYDENT MIASTA KRAKOWA
Nazwa materiału zasobu	mapa ewidencyjna
Identyfikator ewidencyjny materiału zasobu	3KR2-3/3/2016
Data wykonania kopii	25-07-2016
Imię, nazwisko i podpis osoby reprezentującej organ	

Niniejsza mapa ewidencyjna jest wydrukiem z bazy danych powiatowego zasobu geodezyjnego i kartograficznego, która powstała na podstawie pomiaru bezpośredniego oraz digitalizacji mapy ewidencyjnej.